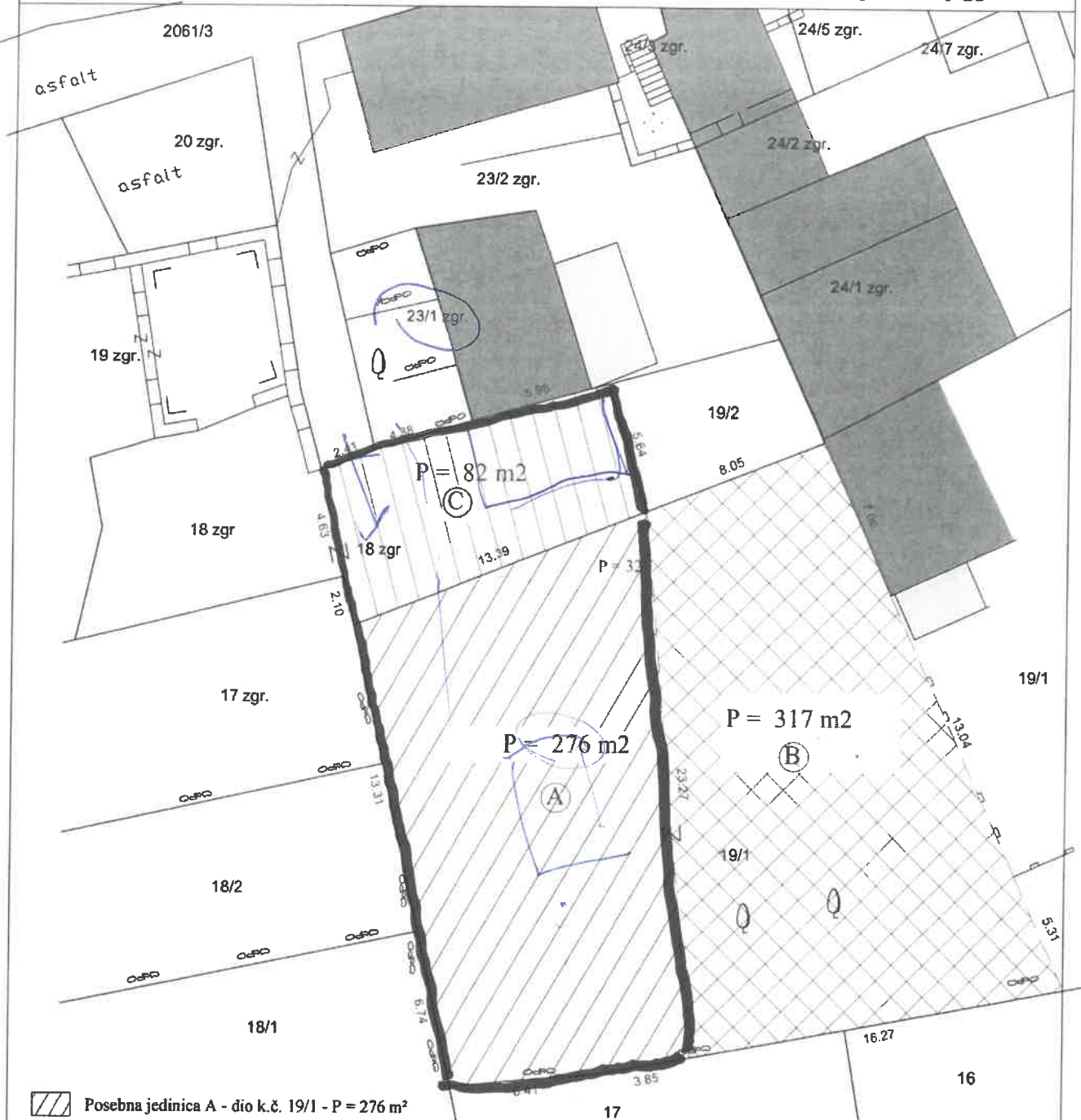





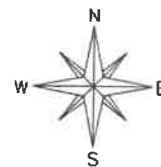



GEODETSKI  
URED  
MATAIJA d.o.o.

OIB 22830887983  
Barboj 36c, UMAG  
tel: 00 385 52 732 238  
fax: 00 385 52 732 221  
e-mail: geodet.mataija@gmail.com



-  Posebna jedinica A - dio k.č. 19/1 - P = 276 m<sup>2</sup>
-  Posebna jedinica B - dio k.č. 19/1 - P = 317 m<sup>2</sup>
-  Posebna jedinica C - dio k.č. 18 zgr. - P = 82 m<sup>2</sup>



|   |                     |  |  |
|---|---------------------|--|--|
| <b>Oznaka geodetskog projekta:</b> 277/18   |                     | <b>SITUACIJA POSEBNIH JEDINICA</b>   |  |
| <b>Naziv zahvata u prostoru:</b> SITUACIJA POSEBNIH JEDINICA na k.č. 19/1 i 18 zgr. |                     | <b>mjerilo: 1 : 250</b>  |  |
| <b>Ime naselja, ulica, kućni broj:</b> MOMJAN, MOMJAN                               |                     | Ovlaštena osoba za izradu geodetskog projekta:<br><b>NEDELJKA MATAIJA VALH</b><br>dipl. inž. geod.<br>Ovlašteni inženjer<br>GEODETSKI URED MATAIJA<br>d.o.o.<br>Umag |  |
| <b>Katastarska općina (MBR k.o.):</b> MOMJAN (301914)                               |                     |  |  |
| <b>Broj lista katastarskog plana:</b> 10  |                     | <br>Geo 1930  |  |
| <b>Podaci o naručitelju:</b> GRAD BUJE, BUJE, Istarska 2                            |                     |  |  |
| <b>Mjesto i datum izrade</b>  | Umag, 30. 05. 2018. |  |  |